
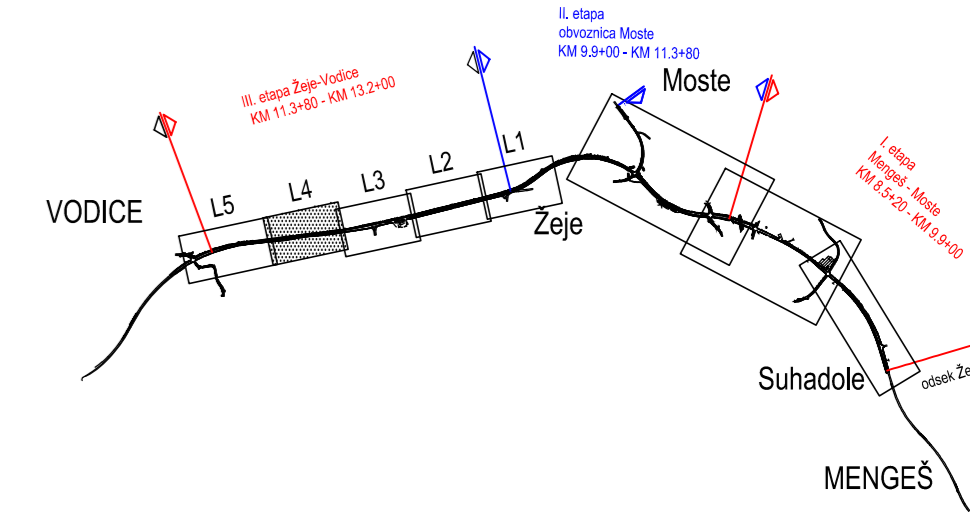







III. etapa Žeje-Vodice  
KM 11.3+80 - KM 13.2+00  
d= 1820.00 m



LEGENDA:

-  Jeklena varnostna ograja H1-W4
-  Naletna zaključnica P2
-  Drog s cestno svetilko
-  Plastični smerniki

investitor/naročnik

DARS

Povzujemo Slovijo

projektant

PNG

Ljubljana d.o.o.

projekt nizke gradnje

projektant načrta

PNG

Ljubljana d.o.o.

projekt nizke gradnje

vodja projektiranja

Damijan Govekar, u.d.i.g.

pooblaščen inženir

Damijan Govekar, u.d.i.g.

obdelal

Roman Žabjek, geod.teh.

ident. št. IZS

G-2277

ident. št. IZS

G-2277

naziv gradnje

Novogradnja in izvedba vzdrževalnih del v javno korist (VDJK) na odseku glavne ceste (GC) Mengeš - Žeje - Vodice  
III. ETAPA: projektna stanica KM 11.3+80 - KM 13.2+00  
z začasno navezavo na obstoječe stanje na vzhodni strani

vrsta proj

PZI

št. proj

PNG-806/23

načrt

III-2/1 NAČRT GRADBENIH KONSTRUKCIJ CESTE

šifra CC

2101

št. načrta

PNG-806-III-2/1

vešbina ribe

III. ETAPA Žeje - Vodice  
KM 12.4+20 - KM 12.8+60

opis ribe

SITUACIJA PROMETNE UREDITVE

merilo

1:500

datum

maj 2025

po recenziji november 2025

št. odseka

arhivska št.

faza/objekt

šifra ribe

1389

0002.00

004.2101

G.103

črtna koda

št. priloge

4

avtor ribe

PNG Ljubljana, d.o.o.

ident. št. ribe

PNG-806/23\_G.103.4